



«СОГЛАСОВАНО»
(Администрацией органа
местного самоуправления)

дата *12.01.2015* подпись *Лариса И. П.* ФИО



«УТВЕРЖДАЮ»
Директор школы *Л.И. Черемисина*

« » 2015г.

«СОГЛАСОВАНО»
(Госавтоинспекцией
муниципального образования)

дата подпись ФИО

ПАСПОРТ

дорожной безопасности образовательного учреждения

МУНИЦИПАЛЬНОЕ ОБЩЕОБРАЗОВАТЕЛЬНОЕ УЧРЕЖДЕНИЕ

БЕЛОМОРСКОГО МУНИЦИПАЛЬНОГО РАЙОНА

«ЛЕТНЕРЕЧЕНСКАЯ СРЕДНЯЯ ОБЩЕОБРАЗОВАТЕЛЬНАЯ ШКОЛА»

(наименование образовательного учреждения)

Общие сведения

Муниципальное общеобразовательное учреждение Беломорского муниципального района «Летнереченская средняя общеобразовательная школа»

Тип ОУ общеобразовательное (начального общего, основного общего, среднего (полного) общего образования)

Юридический адрес ОУ: 186550 РК Беломорский район п. Летнереченский ул. Школьная д.19

Фактический адрес ОУ: 186550 РК Беломорский район п. Летнереченский ул. Школьная д.19

Руководители ОУ:

Директор школы Черемисина Людмила Ивановна 38-1-97
(фамилия, имя, отчество) (телефон)

Заместитель директора по
воспитательной работе Кищик Светлана Николаевна 38-1-83
(фамилия, имя, отчество) (телефон)

Заместитель директора по АХЧ Карбовская Елена Васильевна 38-1-83
(фамилия, имя, отчество) (телефон)

Ответственные работники
муниципального органа
образования

(должность) (фамилия, имя, отчество)

(телефон)

Ответственные от
Госавтоинспекции

(должность) (фамилия, имя, отчество)

(должность) (фамилия, имя, отчество)

(телефон)

Количество учащихся 175

Наличие уголка по БДД имеется. 1 этаж
(если имеется, указать место расположения)

Наличие класса по БДД не имеется
(если имеется, указать место расположения)

Наличие автогородка (площадки) по БДД не имеется

Наличие автобуса в ОУ имеется
(при наличии автобуса)

Владелец автобуса МОУ «Летнереченская СОШ»
(ОУ, муниципальное образование и др.)

Время занятий в ОУ:

1-ая смена: 8.30 – 15.05

внеклассные занятия: 16.00 – 20.00

Телефоны оперативных служб:

Содержание

I. План-схемы ОУ.

- 1) район расположения ОУ, пути движения транспортных средств и детей (учеников, обучающихся);
- 2) организация дорожного движения в непосредственной близости от образовательного учреждения с размещением соответствующих технических средств, маршруты движения детей и расположение парковочных мест;
- 3) маршруты движения организованных групп детей от ОУ к стадиону, парку или к спортивно-оздоровительному комплексу;
- 4) пути движения транспортных средств к местам разгрузки/погрузки и рекомендуемых безопасных путей передвижения детей по территории образовательного учреждения.

II. Информация об обеспечении безопасности перевозок детей специальным транспортным средством (автобусом).

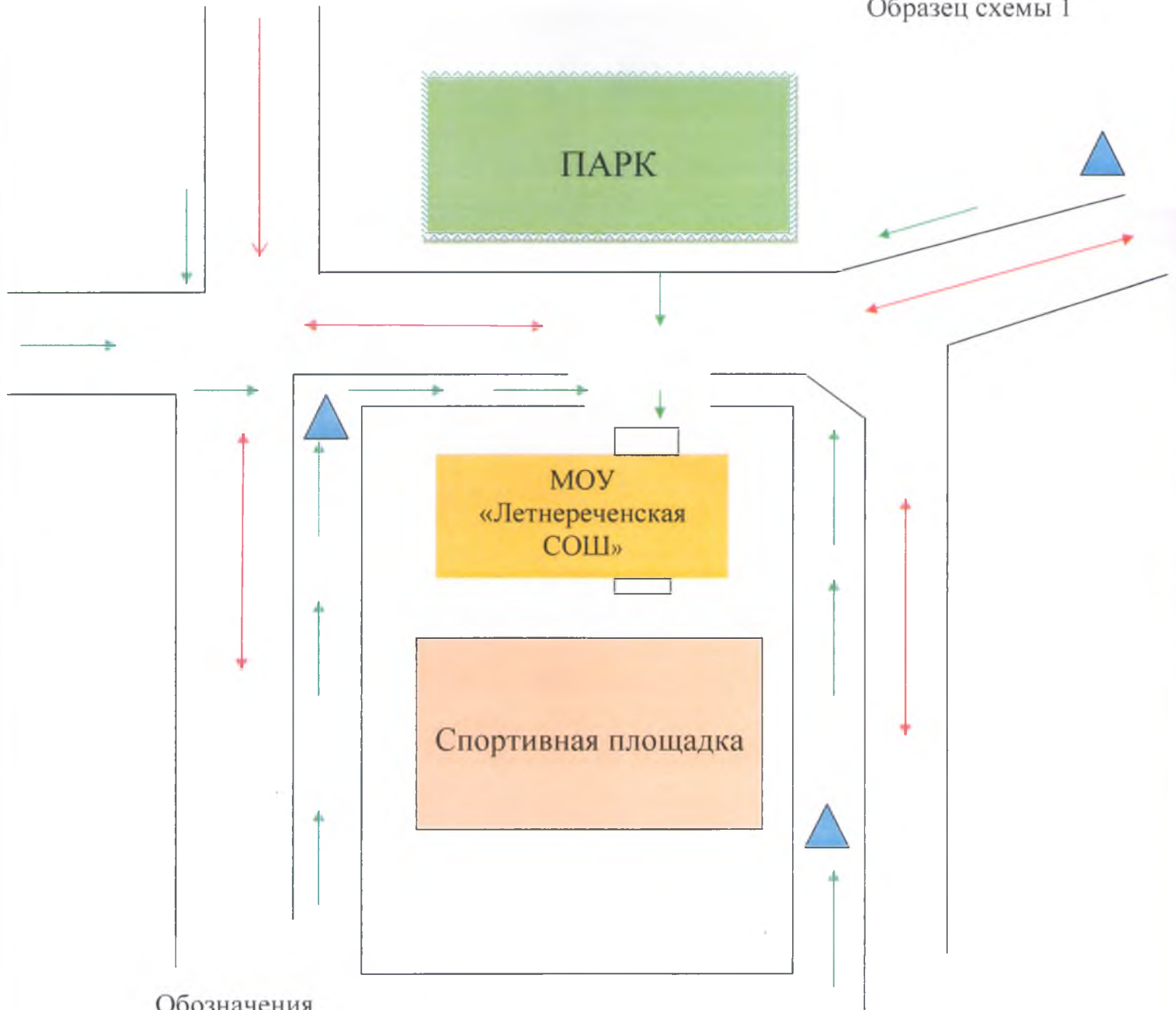
- 1) общие сведения;
- 2) маршрут движения автобуса до ОУ;
- 3) безопасное расположение остановки автобуса ОУ.

III. Приложения:

1. План-схемы ОУ.

План-схема района расположения ОУ, пути движения транспортных средств и детей (учеников)

Образец схемы 1



Обозначения




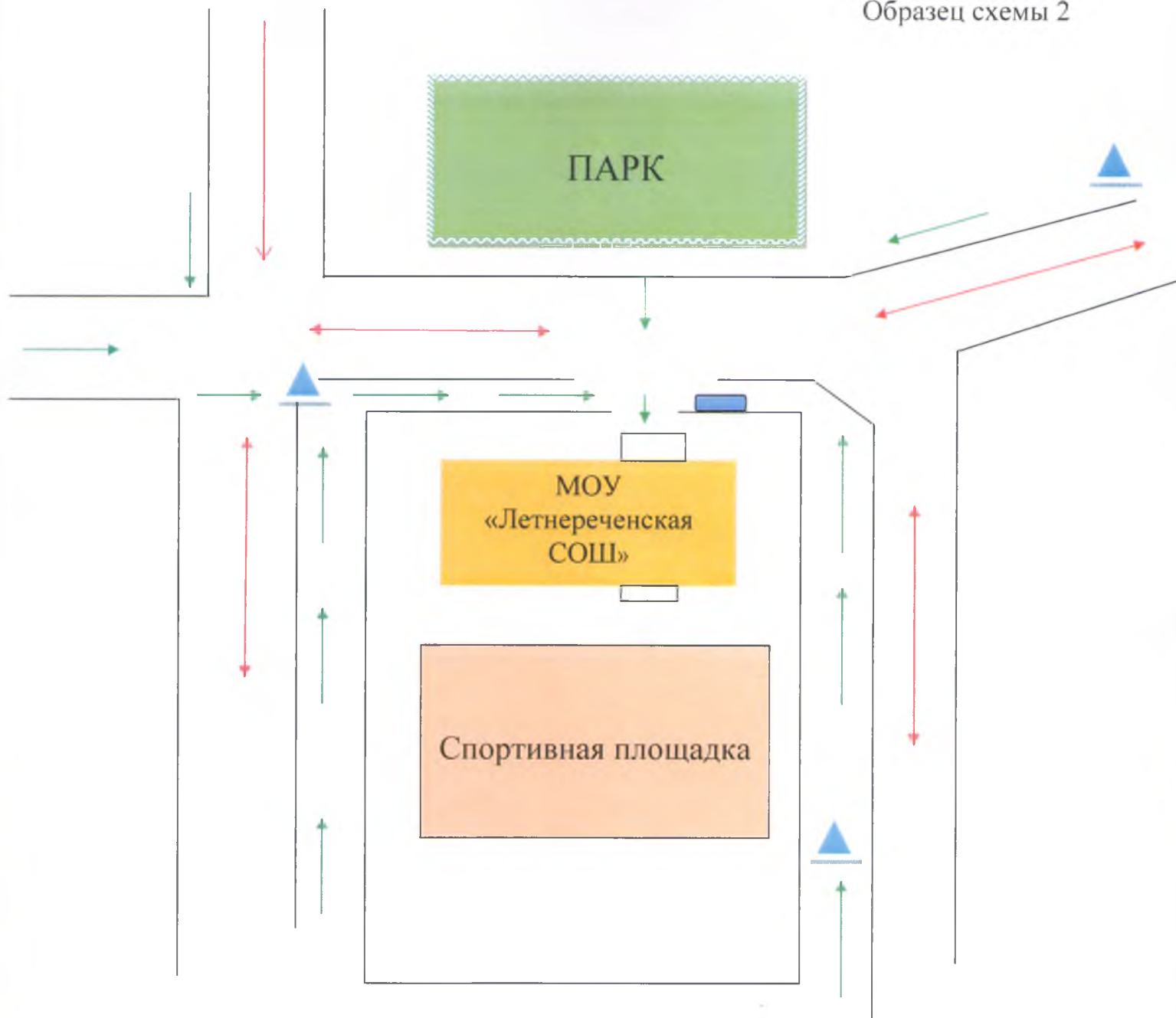




-  Движение учащихся
-  Движение транспорта
-  Дорожный знак «Внимание дети»

Схема организации дорожного движения в непосредственной близости от образовательного учреждения с размещением соответствующих технических средств, маршруты движения детей и расположение парковочных мест

Образец схемы 2

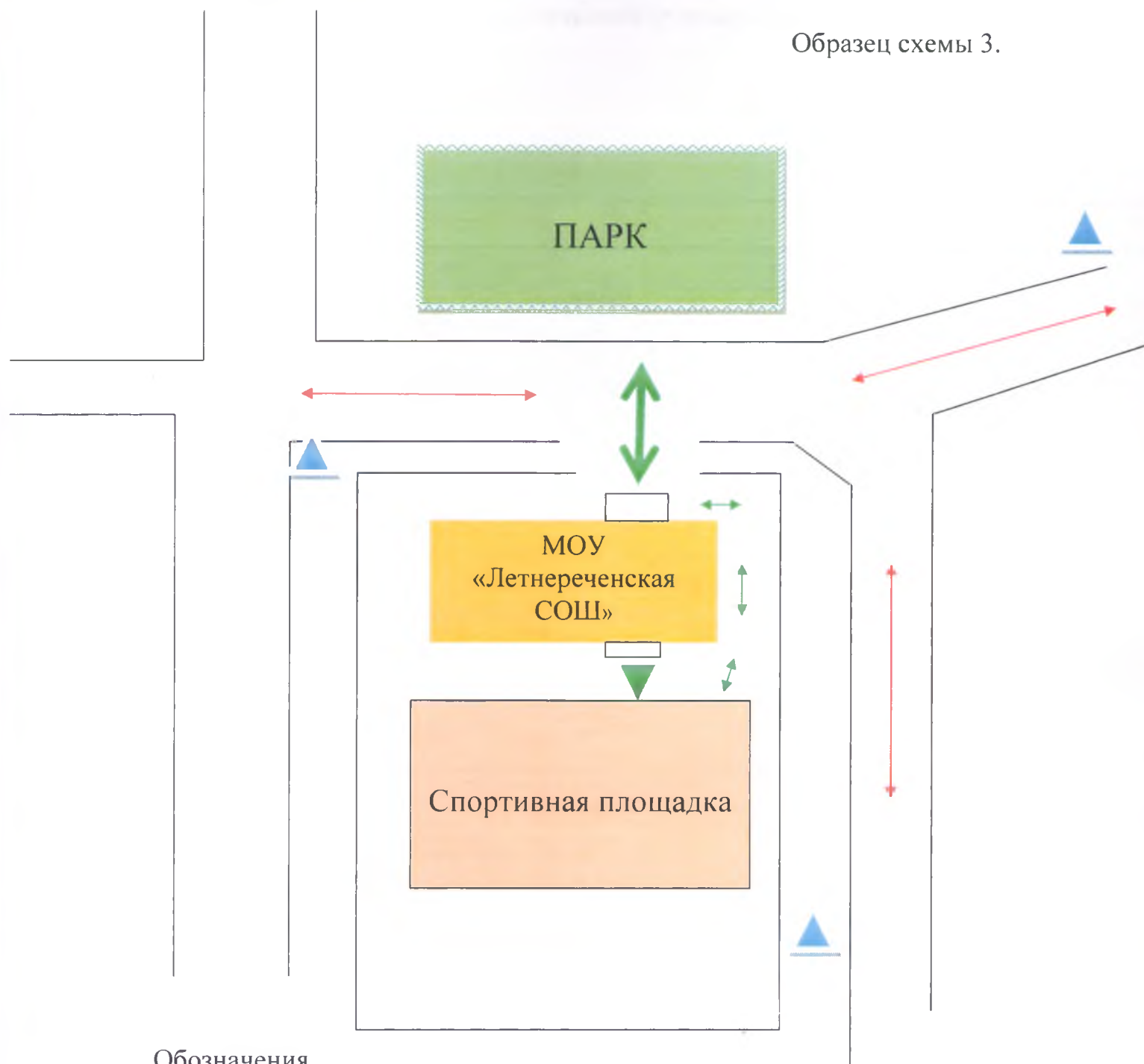


Обозначения




-  Движение учащихся
-  Движение транспорта
-  Дорожный знак «Внимание дети»
-  Парковочное место, посадочное место

Маршруты движения организованных групп детей от ОУ к стадиону, парку

Образец схемы 3.

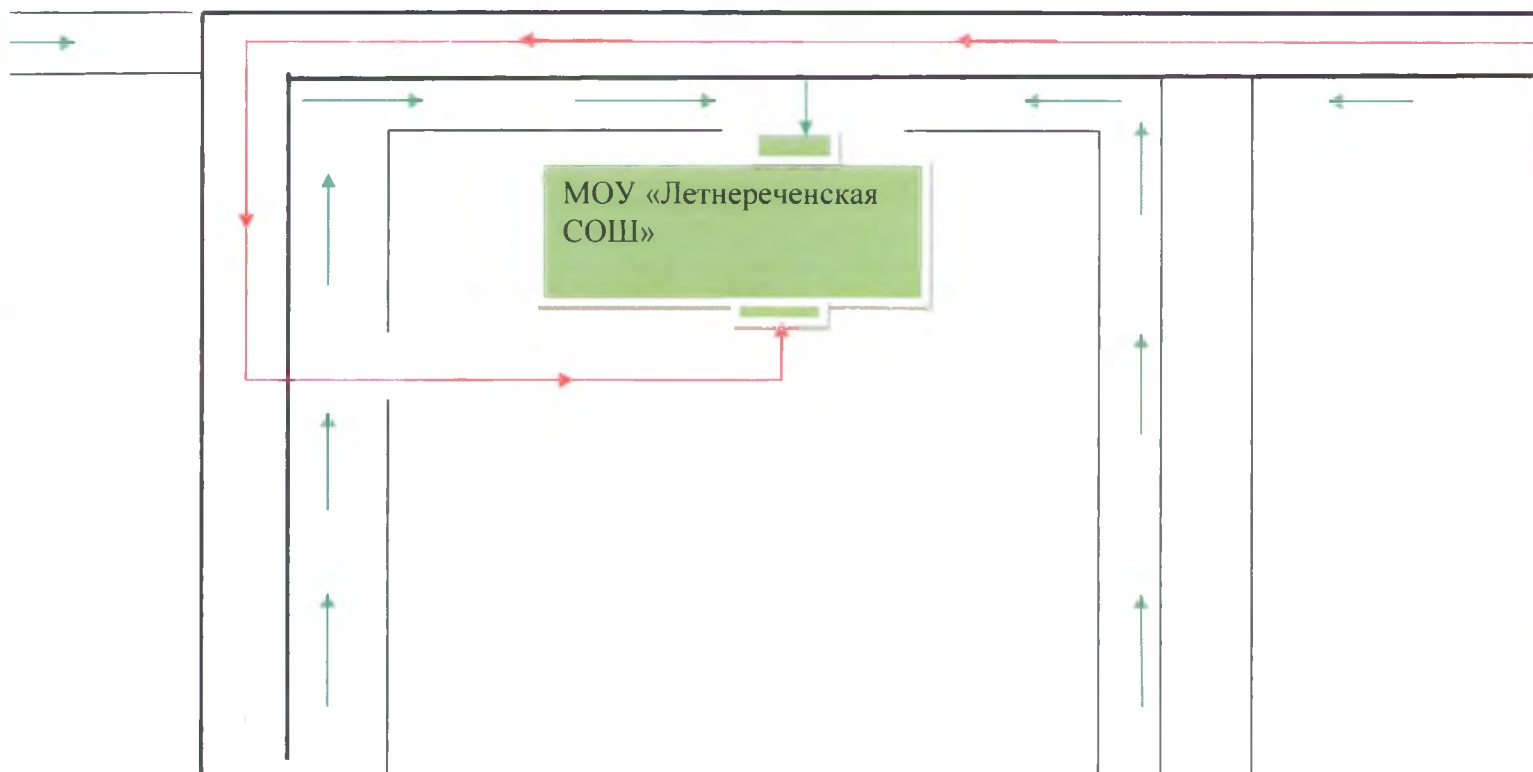


Обозначения

-  Движение учащихся
-  Движение транспорта
-  Дорожный знак «Внимание дети»

Пути движения транспортных средств к местам разгрузки/погрузки и
рекомендуемые пути передвижения детей по территории
образовательного учреждения

Образец схемы 4.



Обозначения

 Движение учащихся

 Движение транспорта

II. Информация об обеспечении безопасности перевозок детей специальным транспортным средством (автобусом).

Общие сведения

Марка ГАЗ - 322173

Модель _____

Государственный регистрационный знак К 285 ХР

Соответствие конструкции требованиям, предъявляемым к школьным автобусам переоборудован в соответствии с ГОСТ Р 51160 - 98

1. Сведения о водителе автобуса

Фамилия, имя, отчество	Принят на работу	Стаж в категории D	Дата прохождения периодического мед. осмотра	Период проведения стажировки	Повышение квалификации	Допущенные нарушения ПДД
Нефедов Михаил Павлович	13.06.2012.	3 года	13.08. 2015	Июнь 2012	9-10.04.2015	Не имеет

2. Организационно-техническое обеспечение

1) Лицо, ответственное, за обеспечение безопасности дорожного движения: Карбовская Елена Васильевна назначена 01.09.2015 года, прошла аттестацию 20.05.2015 года.

2) Организация проведения предрейсового медицинского осмотра водителя:

осуществляет Скоробогатова Светлана Аркадьевна, фельдшер

(Ф.И.О. специалиста)

на основании договора № 11 от 12 января 2015 года с ГБУЗ РК «Беломорская ЦРБ» действительного до 31 декабря 2015 года.

3) Организация проведения предрейсового технического осмотра транспортного средства:

осуществляет (штатный работник) механик Арефьев Игорь Владимирович

4) Дата очередного технического осмотра 10.02.2016

5) Место стоянки автобуса в нерабочее время школьный гараж
меры, исключая несанкционированное использование

3. Сведения о владельце

Юридический адрес владельца: 186550 РК Беломорский район п.
Летнереченский, ул. Школьная, д.19

Фактический адрес владельца: 186550 РК Беломорский район п.
Летнереченский, ул. Школьная, д.19

Телефон ответственного лица 38 - 1-97

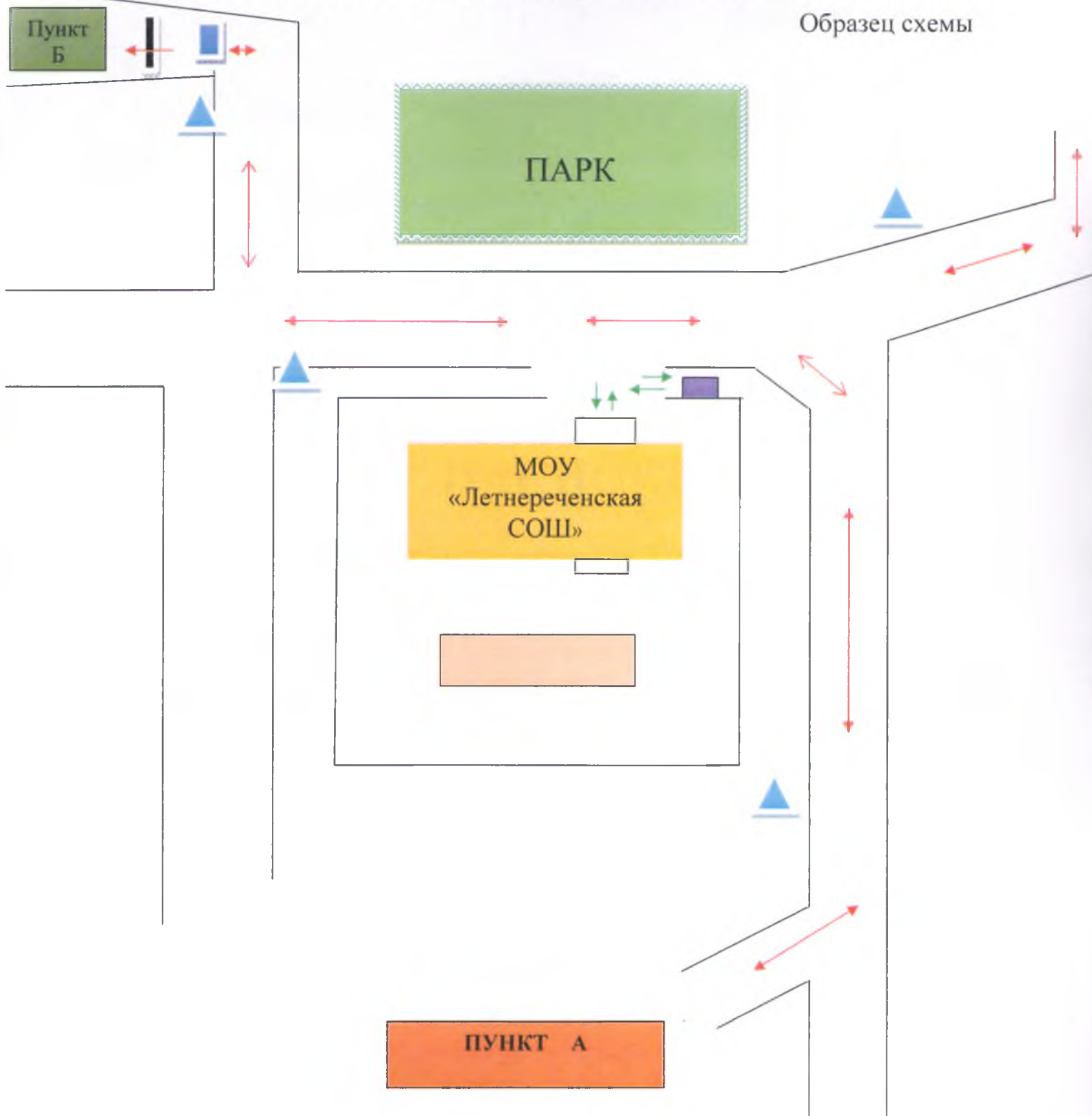
**4. Сведения об организациях, осуществляющих перевозку детей
специальным транспортным средством (автобусом) не имеется**







5. Сведения о ведении журнала инструктажа

Ведется журнал инструктажа учащихся, нуждающихся в подвозе

Маршрут движения автобуса ОУ, безопасное расположение остановки

Образец схемы



- | | | | |
|---|---------------------------------------|--|-------------|
|  | Обозначения |  | Мост |
|  | Движение учащихся |  | Ж/д переезд |
|  | Движение школьного автобуса | | |
|  | Дорожный знак «Внимание дети» | | |
| | Остановка автобуса (Посадочное место) | | |